

## 背割堤コース(花見)のご案内

京阪 石清水八幡宮駅をスタート。 駅前ロータリーを抜け、一の鳥居を潜り、表参道を登ると「石清水八幡宮」に到着。(階段がしんどい方は、往復参道ケーブルを利用) 道中の安全を祈願した後、北側の展望台へ。 宇治川・木津川・桂川の向こう側に京都市街が広がり、西は天王山、北東に比叡山や宇治の山なみを見渡せる絶景名所。 裏参道から下山し、安居橋で休憩。 東高野街道を北上し「御幸橋」を渡り、左折して「背割堤」へ入る。 折返し点で折り返して、途中の河原で昼食をとる。 食後は、再び「御幸橋」を渡り、石清水八幡宮駅に到着。

今回は、総行程約 6.4km の花見コースです。

当日は、4月1日(水) 京阪 石清水八幡宮駅 改札口 10時集合願います。

初めての方も大歓迎です。 ご参加お待ちしております。




集合場所  
石清水八幡宮駅



一の鳥居(参道入口)

🌸 下見日(3/16)は日々の寒暖差に桜の蕾も縮こまっていましたが、一雨ごとに暖かくなって開花し、当日はほぼ満開が予想されます 😊 . . . 🌸




表参道



石清水八幡宮総門




国宝石清水八幡宮御本社




展望台からの景色  
(京都市内方向)



安居橋と東高野街道



背割堤桜のトンネル



背割堤終点  
(木津川・宇治川合流点)



背割堤桜並木